

# KRAJSKÝ ÚŘAD JIHOMORAVSKÉHO KRAJE

Odbor dopravy

Žerotínovo náměstí 3, 601 82 Brno



KUJMXOPPRQZ2

Č. j.: JMK 90120/2022

S. zn.: S – JMK 78551/2022 OD

Brno dne 16.06.2022

**Toto opatření obecné povahy  
nabývá účinnosti dne: 21.06.2022  
Podpis: .....**

## VEŘEJNÁ VYHLÁŠKA

### OPATŘENÍ OBECNÉ POVAHY

#### Stanovení přechodné úpravy provozu na pozemní komunikaci

Krajský úřad Jihomoravského kraje, Odbor dopravy, oddělení pozemních komunikací (dále jen „KrÚ JmK“), věcně a místně příslušný orgán státní správy ve věcech stanovení místní a přechodné úpravy provozu na silnicích I. třídy podle ust. § 124 odst. 4 písm. b) zákona č. 361/2000 Sb., o provozu na pozemních komunikacích a o změnách některých zákonů, ve znění pozdějších předpisů (zákon o silničním provozu; dále jen „ZoSP“), v řízení z moci úřední o opatření obecné povahy, zahájeném na základě podnětu podaného dne 26.05.2022 společností **Inženýrské stavby Brno, spol. s r.o., se sídlem Hudcova 588/70b, Medlánky, 621 00 Brno, IČ: 41601645**, zastoupené na základě plné moci společností **ZLINMARK DZ s.r.o., se sídlem Hvězdoslavova 1191/55a, Slatina, 627 00 Brno, IČ: 04262701** (dále jen „podatel“), po projednání s Policií České republiky, Krajské ředitelství policie Jihomoravského kraje, Územní odbor Vyškov, Dopravní inspektorát, Brněnská 7a, 682 01 Vyškov (dále jen „PČR Vyškov“) a Krajské ředitelství policie Jihomoravského kraje, Územní odbor Hodonín, Dopravní inspektorát, Svatopluka Čecha 7, 695 29 Hodonín (dále jen „PČR Hodonín“), podle obecné právní úpravy obsažené v ust. § 171 a následujících části šesté zákona č. 500/2004 Sb., správní řád, ve znění pozdějších předpisů (dále jen „správní řád“) a podle zvláštní právní úpravy podle ust. § 77 odst. 1 písm. b) a odst. 5 ZoSP

**stanovuje přechodnou úpravu provozu na silnici I. třídy  
I/50 Brno – Holubice – Uherské Hradiště – státní hranice,  
I/54 Slavkov u Brna – Kyjov – Veselí nad Moravou – st. hranice  
a větvi 50/54 silnice I/50 Brno – Holubice – Uherské Hradiště – státní hranice**

mezi obcemi Bučovice – Slavkov u Brna – Archlebov, okres Vyškov a Hodonín, kraj Jihomoravský,

**z důvodu částečné uzavírky silnice I/50 a vyznačení objízdné trasy  
při realizaci akce „I/50 Křižanovice – Bučovice“**

podle výkresů č. 1.1, 1.2, 2.1, 2.2, 3.1, 3.2, 4.1, 4.2, 5.1, 5.2, 6.1, 6.2 a 7.1 „Dopravně-inženýrská opatření“ (příl. P 01 – P13), vypracovaných Romanem Stehlíkem a Ing. Antonínem Musilem, ZLINMARK DZ s.r.o.,

se sídlem Hviezdoslavova 1191/55a, Slatina, 627 00 Brno, IČ: 04262701, č. zakázky 144/2022, s datem 05/2022 (dále jen „výkresy“), které jsou nedílnou součástí tohoto stanovení přechodné úpravy provozu.

**Podmínky pro provedení přechodné úpravy provozu na silnici I/50, I/54 a větví 50/54 silnice I/50:**

- 1) Provedení přechodné úpravy provozu musí být v souladu se ZoSP a s vyhláškou č. 294/2015 Sb., kterou se provádějí pravidla provozu na pozemních komunikacích, ve znění pozdějších předpisů (dále jen „prováděcí vyhláška“). Podle ust. § 62 odst. 5 ZoSP význam, užití, provedení a tvary dopravních značek a jejich symbolů stanoví prováděcí vyhláška. Dopravní značky, dopravní zařízení a světelné signalizační zařízení musí v souladu s ust. § 62 odst. 6 ZoSP svými rozměry, barvami a technickými požadavky odpovídat zvláštním technickým předpisům, kterými jsou zejména technické podmínky TP 65 „Zásady pro dopravní značení na pozemních komunikacích“, TP 133 „Zásady pro vodorovné dopravní značení na pozemních komunikacích“, TP 66 „Zásady pro označování pracovních míst na pozemních komunikacích“ (dále jen „TP 66“) a normy ČSN EN 12899 - 1 „Stálé svislé dopravní značení - Část 1: Stálé dopravní značky“ a ČSN EN 1436 (73 7010) „Vodorovné dopravní značení - Požadavky na dopravní značení a zkušební metody“.
- 2) Veškeré dopravní značky budou základní velikosti podle TP 66 a musí být provedeny jako retroreflexní. Všechny součásti dopravních značek (podkladní deska, sloupek, značka, uchycení) musí být schváleného typu. V souladu s ust. § 62 odst. 2 ZoSP budou přenosné svislé dopravní značky umístěny na červenobíle pruhovaném sloupku.
- 3) Trvalé dopravní značky, které jsou v rozporu s přenosnými dopravními značkami, budou zneplatněny (např. překrytím) a po ukončení akce uvedeny do původního stavu.
- 4) Při realizaci přechodné úpravy provozu a po celou dobu jejího užívání musí být zajištěna bezpečnost silničního provozu a na vozovce silnice nesmí být bez povolení umístovány žádné věci, zařízení ani materiál.
- 5) V případě tvoření značných kongescí a možných kolizních situací v dopravě mimo křižovatku budou v souladu s ust. § 79 odst. 1 písm. i) ZoSP vozidla v zájmu bezpečnosti a plynulosti silničního provozu zastavována odpovědnými zaměstnanci určenými žadatelem o uzavírku. Tito zaměstnanci žadatele o uzavírku musí být v souladu s ust. § 79 odst. 1 písm. i) ZoSP při zastavování vozidel označeni podle § 20 odst. 1 a přílohy č. 12 prováděcí vyhlášky. Při zastavování vozidel je nutno dodržet podmínky definované v § 79 odst. 2 a 3 ZoSP.
- 6) Přechodná úprava provozu podle tohoto stanovení musí být provedena jen po dobu nezbytně nutnou pro realizaci akce „I/50 Křižanovice – Bučovice“. Předpokládaný termín je od 27.06.2022 do 20.07.2022. Přesný termín provedení přechodné úpravy provozu bude stanoven rozhodnutím o částečné uzavírce silnice I/50. V souladu s ust. § 78 odst. 3 ZoSP smějí být přenosné dopravní značky užívány jen po nezbytně nutnou dobu a jen z důvodů uvedených v tomto stanovení..
- 7) Realizace přechodné úpravy provozu je podmíněna existencí vykonatelného rozhodnutí ve věci povolení uzavírky silnice I/50, vydaného zdejším silničním správním úřadem a povolení uzavírky pozemních komunikací nižší kategorie a třídy v místě dopravního omezení, vydaného příslušným silničním správním úřadem.
- 8) V souladu s ust. § 24 odst. 7 zákona č. 13/1997 Sb., o pozemních komunikacích, ve znění pozdějších předpisů, odborné provedení a umístění dopravního značení v rámci přechodné úpravy provozu podle tohoto stanovení, jeho průběžnou kontrolu a údržbu zabezpečí na svůj náklad žadatel o uzavírku. Bude pravidelně kontrolován zdroj pro provoz SSZ, aby nedošlo k jeho výpadku.

- 9) Z důvodu zajištění bezpečnosti silničního provozu může být na náklady žadatele u uzavírku stanovena změna (doplnění) stanovené přechodné úpravy provozu na dotčených pozemních komunikacích. Tato změna přechodné úpravy provozu může být KrÚ JmK stanovena z moci úřední na základě vlastního zjištění nebo na základě podnětu příslušného orgánu policie. Povinností žadatele je zajistit okamžité osazení nově stanoveného dopravního značení.
- 10) Pro umístění přenosných dopravních značek nesmí být využívány sloupky stálých dopravních značek, s výjimkou přenosných dopravních značek IS 11b, IS 11c a IS 11d.

Za dodržení podmínek tohoto stanovení přechodné úpravy provozu odpovídá podatel. Kontaktní osoba:  
Ing. Robert Billik, tel.: 737 257 551, email: billik@isbrno.cz  
Inženýrské stavby Brno, spol. s r.o., Hudcova 588/70b, Medlánky, 621 00 Brno, IČ: 41601645

**Předmětem tohoto stanovení není přechodná úprava provozu na pozemních komunikacích nižší kategorie a třídy.**

**Platnost tohoto stanovení je omezena do 31.12.2022.**

### **O d ů v o d n ě n í :**

KrÚ JmK obdržel dne 26.05.2022 žádost podatele o stanovení přechodné úpravy provozu na silnici I/50 Brno – Holubice – Uherské Hradiště – státní hranice (dále jen „silnice I/50“), I/54 Slavkov u Brna – Kyjov – Veselí nad Moravou – st. hranice (dále jen „silnice I/54“) a větvi 50/54 silnice I/50 Brno – Holubice – Uherské Hradiště – státní hranice (dále jen „větev 50/54“). Ve smyslu ust. § 42 správního řádu KrÚ JmK tuto žádost vyhodnotil jako podnět k zahájení řízení z moci úřední ve věci stanovení přechodné úpravy provozu podle ust. § 77 odst. 1 písm. b) a odst. 5 ZoSP.

Předmětem podání je stanovení přechodné úpravy provozu na silnici I/50 a větvi 50/54 mezi obcemi Bučovice – Slavkov u Brna a na silnici I/54 mezi obcemi Slavkov u Brna – Archlebov, okres Vyškov a Hodonín, kraj Jihomoravský, dle předložených výkresů, které jsou nedílnou součástí tohoto stanovení.

Důvodem návrhu přechodné úpravy provozu je nutnost zajištění bezpečnosti silničního provozu v místě částečné uzavírky silnice I/50 při realizaci akce „I/50 Křižanovice – Bučovice“ a vyznačení objízdné trasy. Požadovaný termín přechodné úpravy provozu se předpokládá od 27.06.2022 do 20.07.2022. Přesný termín provedení přechodné úpravy provozu bude stanoven rozhodnutím o částečné uzavírce silnice I/50.

Dotčeným orgánem v tomto řízení je v souladu s ust. § 77 odst. 2 písm. b) ZoSP policie. Písemné stanovisko PČR Vyškov č. j. KRPB-115587-1/ČJ-2022-061206-MS ze dne 02.06.2022 a PČR Hodonín č. j. KRPB-115168/ČJ-2022-060606 ze dne 25.05.2022 je podle § 77 odst. 3 ZoSP jedním z podkladů stanovení přechodné úpravy provozu. Podmínky stanoviska policie byly zahrnuty do podmínek tohoto stanovení přechodné úpravy provozu.

Opatření obecné povahy ve věci stanovení přechodné úpravy provozu na silnici I. třídy se přímo dotýká zájmů společnosti Ředitelství silnic a dálnic ČR, se sídlem Na Pankráci 546/56, Nusle, 140 00 Praha 4 (Závod Brno, Šumavská 524/31, 602 00 Brno; dále jen „ŘSD“), IČ: 65993390, která je právnickou osobou pověřenou výkonem vlastnických práv státu k této silnici, a dále kteréhokoliv účastníka silničního provozu na ní (dále jen „dotčené osoby“). Souhlasné stanovisko ŘSD bylo přílohou žádosti.

Podle ust. § 77 odst. 1 ZoSP přechodnou úpravu provozu na pozemních komunikacích a užití zařízení pro provozní informace stanoví na silnici I. třídy krajský úřad. V souladu s ust. § 77 odst. 5 ZoSP, jsou-li součástí přechodné úpravy provozu na pozemních komunikacích světelné signály, příkazové a zákazové dopravní značky, dopravní značky upravující přednost a dodatkové tabulky k nim nebo jiné dopravní značky ukládající účastníkovi silničního provozu povinnosti odchylné od obecné úpravy provozu na pozemních komunikacích, stanoví příslušný správní orgán tuto úpravu provozu opatřením obecné povahy. Postup při vydávání opatření obecné povahy je obecně upraven v § 171 a následujících částech šesté správního řádu a podrobnější procesní pravidla stanovení přechodné úpravy provozu na pozemních komunikacích jsou upravena v § 77 odst. 5 ZoSP. Podle tohoto zvláštního právního předpisu nedoručuje příslušný správní úřad návrh opatření obecné povahy ve věci přechodné úpravy provozu na pozemních komunikacích a nevyzývá dotčené osoby k podávání připomínek nebo námitek. Opatření obecné povahy zveřejní správní orgán na úředních deskách obecních úřadů v obcích, jejichž správních obvodech se opatření obecné povahy týká, jen vztahuje-li se stanovení přechodné úpravy provozu na pozemních komunikacích k provozu v zastavěném území dotčené obce nebo může-li tímto stanovením dojít ke zvýšení hustoty provozu v zastavěném území dotčené obce. Vzhledem ke skutečnosti, že stanovení přechodné úpravy provozu formou opatření obecné povahy může ovlivnit provoz nebo zvýšení hustoty provozu v zastavěném území obcí: Město Bučovice, se sídlem Jiráskova 502, 685 01 Bučovice, IČ: 00291676; Obec Křižanovice, se sídlem č. p. 85, 685 01 Křižanovice, IČ: 00542431; Město Slavkov u Brna, se sídlem Palackého náměstí 65, 684 01 Slavkov u Brna, IČ: 00292311; Obec Nížkovice, se sídlem č. p. 39, 684 01 Nížkovice, IČ: 00292168; Obec Žarošice, se sídlem č. p. 14, 696 34 Žarošice, IČ: 00285528; Obec Archlebov, se sídlem č. p. 2, 696 33 Archlebov, IČ: 00284751; Město Ždánice, se sídlem Městečko 787, 696 32 Ždánice, IČ: 00285536; Obec Bohaté Málkovice, se sídlem č. p. 56, 685 01 Bohaté Málkovice, IČ: 00368750; Obec Bohdalice – Pavlovice, se sídlem Bohdalice 125, 683 41 Bohdalice-Pavlovice, IČ: 00291641; Obec Kučerov, se sídlem č. p. 59, 682 01 Kučerov, IČ: 00291978; Obec Rostěnice – Zvonovice, se sídlem Rostěnice 109, 682 01 Rostěnice-Zvonovice, IČ: 61729639; Obec Tučapy, se sídlem č. p. 49, 683 01 Tučapy, IČ: 00373583; Obec Komořany, se sídlem č. p. 1, 683 01 Komořany, IČ: 00291897; Obec Dražovice, se sídlem č. p. 7, 683 01 Dražovice, IČ: 00291722; Obec Letonice, se sídlem Osvobození 112, 683 35 Letonice, IČ: 00291986, zveřejní KrÚ JmK opatření obecné povahy ve věci stanovení přechodné úpravy provozu na své úřední desce a na úředních deskách výše uvedených obcí.

KrÚ JmK přezkoumal předložený podnět včetně příloh a vyjádření dotčeného orgánu. Jelikož poskytoval dostatečný podklad pro posouzení záměru a KrÚ JmK neshledal důvody, které by bránily povolení záměru, stanovil přechodnou úpravu provozu dle podnětu podatele.

Navržená přechodná úprava provozu tvořená dopravními značkami musí v souladu s ust. § 78 odst. 1 a 2 ZoSP tvořit ucelený systém a musí být užitá pouze v takovém rozsahu a takovým způsobem, jak to nezbytně vyžaduje bezpečnost a plynulost provozu na pozemních komunikacích. KrÚ JmK zajistil splnění ustanovení tohoto obecně závazného právního předpisu definováním podmínek pro provedení přechodné úpravy provozu. Podmínky tohoto stanovení jsou v souladu s vyjádřením PČR.

Na závěr je možno konstatovat, že toto stanovení přechodné úpravy provozu vydal KrÚ JmK jako orgán státní správy věcně a místně příslušný podle § 124 odst. 4 písm. b) ZoSP, v mezích své zákonem vymezené působnosti, při respektování oddílu 1 „Úprava provozu na pozemních komunikacích“ dílu 4 „Úprava a řízení provozu na pozemních komunikacích“ hlavy II „Provoz na pozemních komunikacích“ části první ZoSP a části první „Úprava provozu na pozemních komunikacích“ prováděcí vyhlášky.

## Poučení:

Proti opatření obecné povahy nelze v souladu s ust. § 173 odst. 2 správního řádu podat opravný prostředek. Soulad opatření obecné povahy s právními předpisy lze posoudit v přezkumném řízení.

Podle ust. § 77 odst. 5 ZoSP nabývá opatření obecné povahy ve věci stanovení přechodné úpravy provozu na pozemních komunikacích účinnosti pátým dnem po dni vyvěšení veřejné vyhlášky na úřední desce KrÚ JmK.



Bc. Petr Sypko, v.r.  
referent oddělení pozemních komunikací

Počet listů: 3 (oboustranný tisk)  
Počet příloh/listů příloh: 13/13

Toto opatření obecné povahy musí být zveřejněno nejméně po dobu 15 dnů.

Vyvěšeno dne: 20-06-2022

Sejmuto dne: 08-07-2022

Zveřejněno způsobem umožňujícím dálkový přístup dne:

20-06-2022

Obec  
Rostěnice-Zvonovice  
Rostěnice 109  
582 01 Vyškov

razítko a podpis oprávněné osoby

### Přílohy:

- Výkres č. 1.1 „Dopravně-inženýrská opatření, ETAPA 1“ – P01
- Výkres č. 1.2 „Dopravně-inženýrská opatření, ETAPA 1“ – P02
- Výkres č. 2.1 „Dopravně-inženýrská opatření, ETAPA 2“ – P03
- Výkres č. 2.2 „Dopravně-inženýrská opatření, ETAPA 2“ – P04
- Výkres č. 3.1 „Dopravně-inženýrská opatření, ETAPA 3“ – P05
- Výkres č. 3.2 „Dopravně-inženýrská opatření, ETAPA 3“ – P06
- Výkres č. 4.1 „Dopravně-inženýrská opatření, ETAPA 4“ – P07

- Výkres č. 4.2 „Dopravně-inženýrská opatření, ETAPA 4“ – P08
- Výkres č. 5.1 „Dopravně-inženýrská opatření, ETAPA 5“ – P09
- Výkres č. 5.2 „Dopravně-inženýrská opatření, ETAPA 5“ – P10
- Výkres č. 6.1 „Dopravně-inženýrská opatření, Objízdná trasa“ – P11
- Výkres č. 6.2 „Dopravně-inženýrská opatření, Objízdná trasa III/0478“ – P12
- Výkres č. 7.1 „Dopravně-inženýrská opatření, Upozornění na omezení“ – P13

**Doručí se:**

**Podatel:**

- Inženýrské stavby Brno, spol. s r.o., Hudcova 588/70b, Medlánky, 621 00 Brno, IČ: 41601645, zast.: ZLINMARK DZ s.r.o., Hviezdoslavova 1191/55a, Slatina, 627 00 Brno, IČ: 04262701 – **ID DS: 77n6yj5**

**Dotčené osoby:**

- Ředitelství silnic a dálnic ČR, se sídlem Na Pankráci 546/56, Nusle, 140 00 Praha 4 (Závod Brno, Šumavská 525/33, 602 00 Brno), IČ: 65993390 - **ID DS: zjq4rhz**
- Ostatní dotčené osoby - veřejnou vyhláškou (v souladu s ust. § 173 odst. 1 správního řádu)




**Dotčené orgány:**

- Policie České republiky, Krajské ředitelství policie Jihomoravského kraje, Územní odbor Vyškov, Dopravní inspektorát, Brněnská 7a, 682 01 Vyškov (k č. j. KRPB-115587-1/ČJ-2022-061206-MS ze dne 02.06.2022), IČ: 75151499 - **ID DS: jydai6g**
- Policie České republiky, Krajské ředitelství policie Jihomoravského kraje, Územní odbor Hodonín, Dopravní inspektorát, Svatopluka Čecha 7, 695 29 Hodonín (k č. j. KRPB-115168/ČJ-2022-060606 ze dne 25.05.2022), IČ: 75151499 - **ID DS: jydai6g**

**Dále se doručí:**

**(K bezodkladnému vyvěšení opatření obecné povahy na své úřední desce a ke zveřejnění způsobem umožňujícím dálkový přístup na dobu nejméně 15 dnů. Žádáme o zaslání potvrzení vyvěšení po uvedené dobu.)**




- Město Bučovice, Jiráskova 502, 685 01 Bučovice, IČ: 00291676 – **ID DS: td3be8p**
- Obec Křižanovice, č. p. 85, 685 01 Křižanovice, IČ: 00542431 – **ID DS: tfqbjz7**
- Město Slavkov u Brna, Palackého náměstí 65, 684 01 Slavkov u Brna, IČ: 00292311 – **ID DS: zrvbwe4**
- Obec Nížkovice, č. p. 39, 684 01 Nížkovice, IČ: 00292168 – **ID DS: texbcfe**
- Obec Žarošice, č. p. 14, 696 34 Žarošice, IČ: 00285528 – **ID DS: fnab2bh**
- Obec Archlebov, č. p. 2, 696 33 Archlebov, IČ: 00284751 – **ID DS: mzhbk9w**
- Město Ždánice, Městečko 787, 696 32 Ždánice, IČ: 00285536 – **ID DS: 3fkbacp**
- Obec Bohaté Málkovice, č. p. 56, 685 01 Bohaté Málkovice, IČ: 00368750 – **ID DS: uhvazut**
- Obec Bohdalice – Pavlovice, se sídlem Bohdalice 125, 683 41 Bohdalice-Pavlovice, IČ: 00291641 – **ID DS: v8ybhk7**
- Obec Kučerov, č. p. 59, 682 01 Kučerov, IČ: 00291978 – **ID DS: 2dfbuh5**
- Obec Rostěnice – Zvonovice, Rostěnice 109, 682 01 Rostěnice-Zvonovice, IČ: 61729639 – **ID DS: ke7b8ib**
- Obec Tučapy, č. p. 49, 683 01 Tučapy, IČ: 00373583 – **ID DS: 82ya2rf**
- Obec Komořany, č. p. 1, 683 01 Komořany, IČ: 00291897 – **ID DS: dzqbkjc**
- Obec Dražovice, č. p. 7, 683 01 Dražovice, IČ: 00291722 – **ID DS: zhebs7k**
- Obec Letonice, Osvobození 112, 683 35 Letonice, IČ: 00291986 – **ID DS: vsjbc6g**













		<ul style="list-style-type: none"> <li>Legend for symbols and colors used in the plan view.</li> <li>Scale bar and north arrow.</li> </ul>	
--	--	--	--


















--	--	--




1. The purpose of this study is to assess the impact of the proposed project on the local environment. The study area is located in the vicinity of the project site. The study area is bounded by the following coordinates:











<p>Project Name: [Blank]</p> <p>Project Number: [Blank]</p> <p>Scale: 1:500</p>	
<p>Legend:</p> <ul style="list-style-type: none"> <li>Proposed Route</li> <li>Existing Road</li> <li>Waterway</li> <li>Vegetation</li> <li>Topography</li> </ul>	

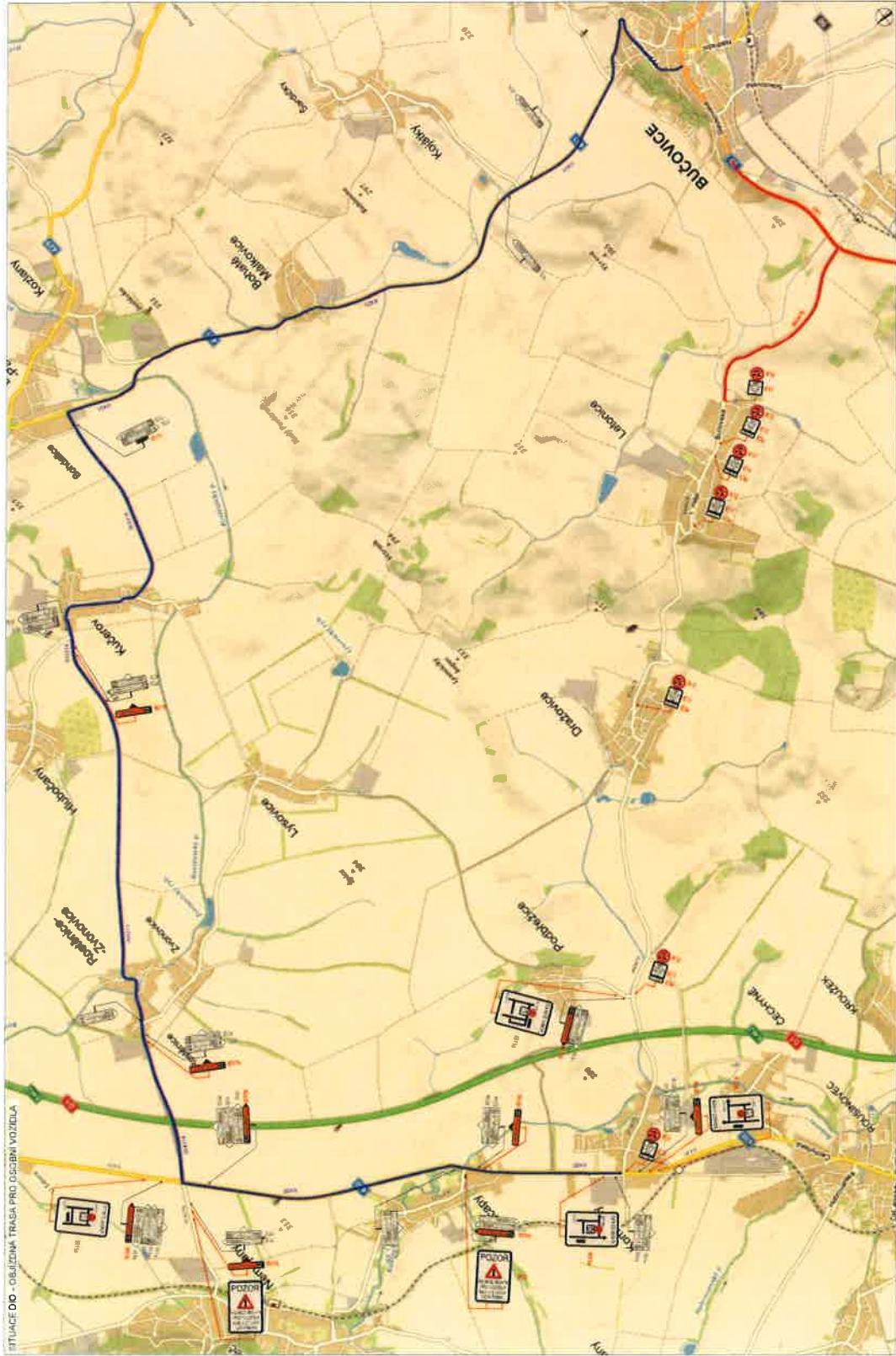












**PLATNOST DOKUMENTACE**

POČET ČESKÝCH NEBOJŮKÝCH A RT. AN.	V	VM
------------------------------------	---	----

**POZNAMKY**  
 NA SLEDCI ÚJEDY PO DOBÝ PROJEKČNÍ PRÁCI ŽADATEL JE VINA INFORMACÍ O DĚLŮM  
 NA SLEDCI ÚJEDY PRO NEJEDNÁCH ŽADATEL PROJIZOVANÉ INFORMACÍ  
 NÁVNÍM I ŽE I ŽADATEL ŽADATEL JE VINA INFORMACÍ O DĚLŮM  
 NÁVNÍM I ŽE I ŽADATEL ŽADATEL JE VINA INFORMACÍ O DĚLŮM  
 NÁVNÍM I ŽE I ŽADATEL ŽADATEL JE VINA INFORMACÍ O DĚLŮM

**SITUACE SIRSICH VZTAHU**

**LEGENDA**

- TRASU SIRSICH
- DOPRAVNÍ ZÁKONEM
- OKRAJNÍ ZÁKONEM
- TRASU SIRSICH
- OKRAJNÍ ZÁKONEM
- TRASU SIRSICH
- OKRAJNÍ ZÁKONEM

**SITUACE SIRSICH VZTAHU**

**PROJEKČNÍ PRÁCE**  
 IJI0478 - BUCOVICE  
 IJI0478 - BUCOVICE  
 IJI0478 - BUCOVICE

**PROJEKČNÍ PRÁCE**  
 IJI0478 - BUCOVICE  
 IJI0478 - BUCOVICE  
 IJI0478 - BUCOVICE

**PROJEKČNÍ PRÁCE**  
 IJI0478 - BUCOVICE  
 IJI0478 - BUCOVICE  
 IJI0478 - BUCOVICE

**PROJEKČNÍ PRÁCE**  
 IJI0478 - BUCOVICE  
 IJI0478 - BUCOVICE  
 IJI0478 - BUCOVICE





DETAIL 1 - HOLUBICE



DETAIL 3 - SLAVKOV U BRNA



DETAIL 2 - VELEŠOVICE



Počet návrhů: jeden kůle + dvastranné umístění a s nřídřením přístupů (P1) k motoru. Správní úřad: Středočeský úřad pro dopravní značení na pozemních komunikacích (Středočeský úřad pro dopravní značení na pozemních komunikacích)

VÝKONKOVATEL:	Ing. Adam Ohera	Č. NÁKAZKY:	144/2022
KONTROLOVATEL:	Bc. Lukáš Vonderka, MBA	FORMÁT:	2 x A4
NÁZEV STAVBY:	I/50 KŘÍŽANOVICE - BUČOVICE UPOZORNĚNÍ NA OMEZENÍ NA ÚZEMÍ JMK	ÚČEL:	RDS
OPRAVA:	DOPRAVNĚ - INŽENÝRSKÁ OPATŘENÍ	ČÍSLO PŘÍLOHY:	7.1
		DATA:	05/2022



