

KATASTR
DRUH POZEMKU
VZDÁLENOST ŠACHTIC

ČÍSLA ŠACHTIC

SMĚROVÉ POMĚRY

PODÉLNÝ PROFIL STOKA "B-1"

M 1:1000/100

HLOUBKA VÝKOPU

KÓTA UPRAVENÉHO TERÉNU

KÓTA NIVELETY POTRUBÍ

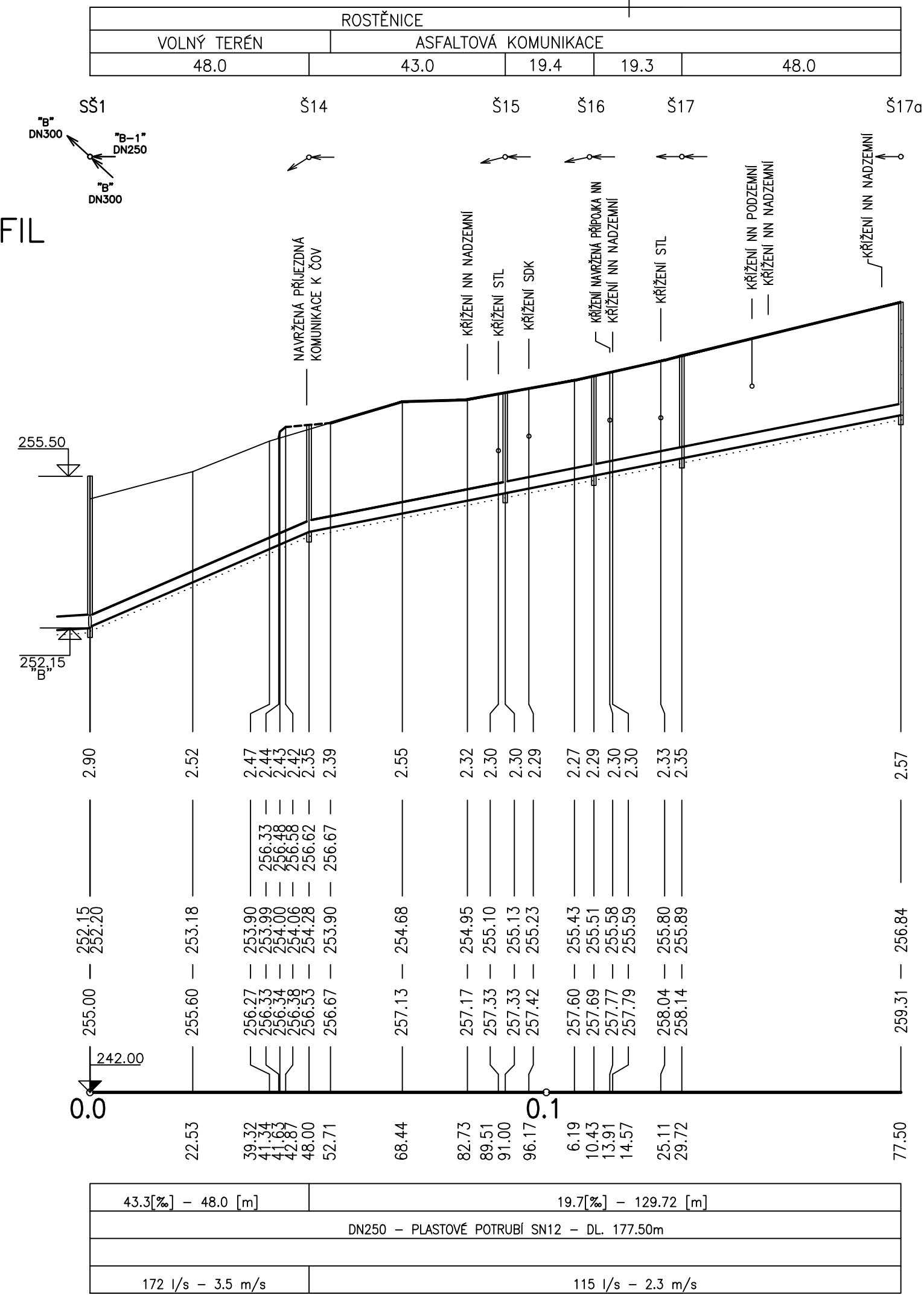
TERÉN

SROVNÁVACÍ ROVINA
STANIČENÍ V KM

STANIČENÍ V M

SKLON POTRUBÍ NA DÉLKU

DRUH POTRUBÍ
ZPŮSOB TĚŽENÍ
KAPACITA Q[l/s],v[m/s]



KATASTR
DRUH POZEMKU
VZDÁLENOST ŠACHTIC

ČÍSLA ŠACHTIC

SMĚROVÉ POMĚRY

PODÉLNÝ PROFIL STOKA "B-2"

M 1:1000/100

HLOUBKA VÝKOPU

KÓTA NIVELETY POTRUBÍ

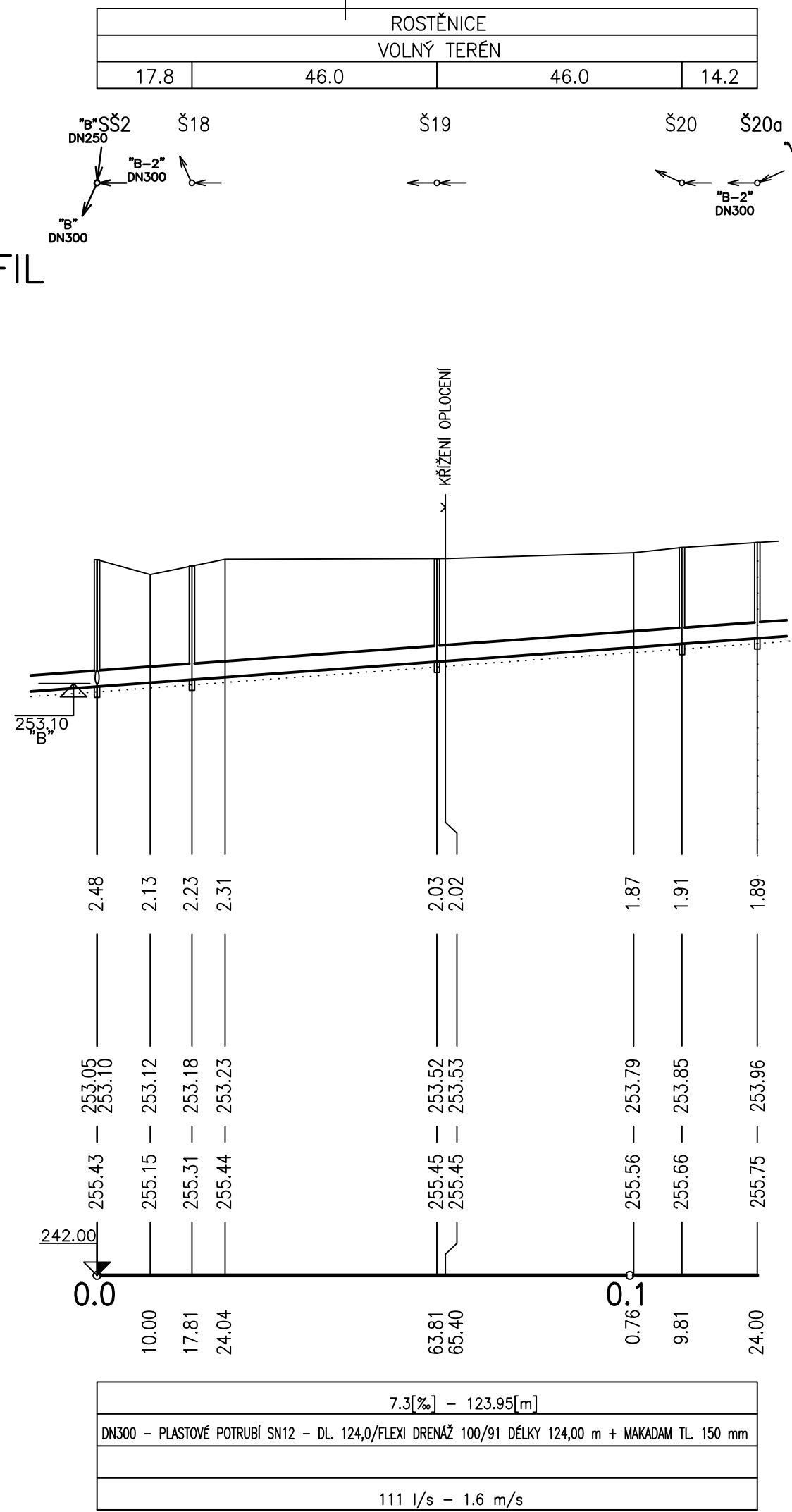
TERÉN

SROVNÁVACÍ ROVINA
STANIČENÍ V KM

STANIČENÍ V M

SKLON POTRUBÍ NA DÉLKU

DRUH POTRUBÍ
ZPŮSOB TĚŽENÍ
KAPACITA Q[l/s],v[m/s]



KATASTR
DRUH POZEMKU
VZDÁLENOST ŠACHTIC

ČÍSLA ŠACHTIC

SMĚROVÉ POMĚRY

PODÉLNÝ PROFIL STOKA "B-3"

M 1:1000/100

HLOUBKA VÝKOPU

KÓTA NIVELETY POTRUBÍ

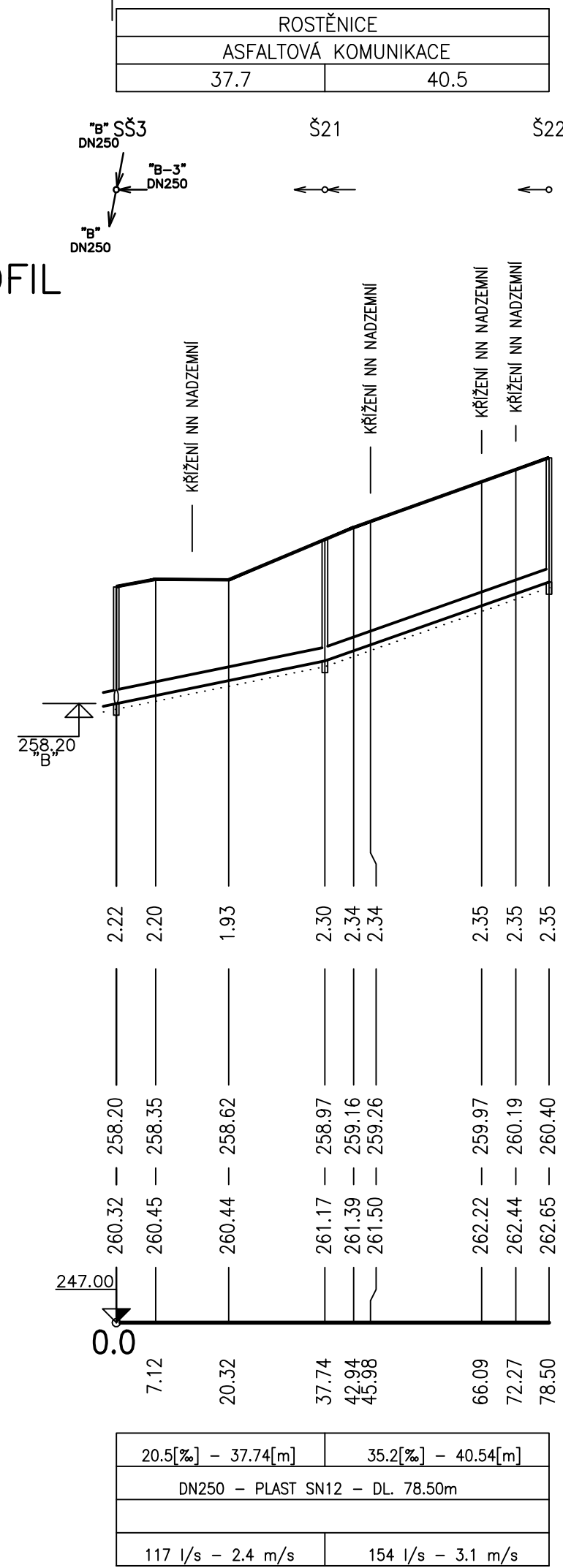
TERÉN

SROVNÁVACÍ ROVINA
STANIČENÍ V KM

STANIČENÍ V M

SKLON POTRUBÍ NA DÉLKU

DRUH POTRUBÍ
ZPŮSOB TĚŽENÍ
KAPACITA Q[l/s],v[m/s]



JTISK
BPV

VYPRACOVAL Ing. JAKUB RAČEK	ZODP. PROJEKTANT Ing. JAKUB RAČEK	VED. PROJEKTANT Ing. RADEK DOHNAL	KRAJ JIHOMORAVSKÝ	MÍSTO ROSTĚNICE-ZVONOVICE	ZAK.ČÍSLO 37/15	DATUM 10/2015	STUPEŇ DPS	FORMÁT 4 x A4	MĚŘÍTKO 1:1000/100	PŘÍLOHA č. PARE č.	OBJEKT SO 101 11.1. KANALIZAČNÍ STOKY ROSTĚNICE-ZVONOVICE	OBSAH PODÉLNÝ PROFIL - STOKA "B-1", "B-2", "B-3"
	INVESTOR OBEC ROSTĚNICE-ZVONOVICE	ROSTĚNICE-ZVONOVICE										
NÁZEV AKCE KANALIZACE A ČOV ROSTĚNICE-ZVONOVICE											D.1.1.3.	