
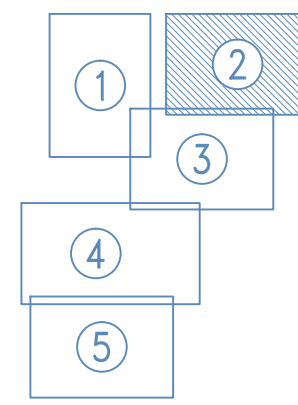


LEGENDA SÍŤÍ:

- STÁVAJÍCÍ KANALIZACE
- STÁVAJÍCÍ VODOVOD
- STÁV. SDK CETIN o.s. – PODZEMNÍ VEDENÍ
- STÁV. SDK CETIN o.s. – NEPROVOZOVANÉ
- STÁV. STL PLYNOVOD QUANTUM o.s.
- STÁV. ELEKTRICKÉ VEDENÍ VN E.ON – NADZEMNÍ
- STÁV. ELEKTRICKÉ VEDENÍ VN E.ON – PODZEMNÍ
- STÁV. ELEKTRICKÉ VEDENÍ NN E.ON – NADZEMNÍ
- STÁV. ELEKTRICKÉ VEDENÍ NN E.ON – PODZEMNÍ
- STÁVAJÍCÍ GRV, SPLAŠKOVÁ KANALIZACE
- NAVRŽENÁ GRAVITAČNÍ SPLAŠKOVÁ KANALIZACE
- NAVRŽENÉ ODBOČENÍ PRO KANALIZAČNÍ PŘÍPOJKU
- VÝHLED SOUKROMÉ ČÁSTI KANALIZAČNÍ PŘÍPOJKY
- NAVRŽ. ODBOČENÍ PŘÍP. – UPŘESNIT NA STAVBĚ
- NAVRŽ. ODBOČENÍ PŘÍP. – NA NÁKLADY MAJITELE NEM.
- NAVRŽENÝ VÝTLAK SPL. KANALIZACE
- NAVRŽENÁ ČERPAČÍ STANICE
- VRTANÁ SONDA IGP (VIZ PŘÍLOHA F)
- KOPANÁ SONDA

KLAD LISTŮ:



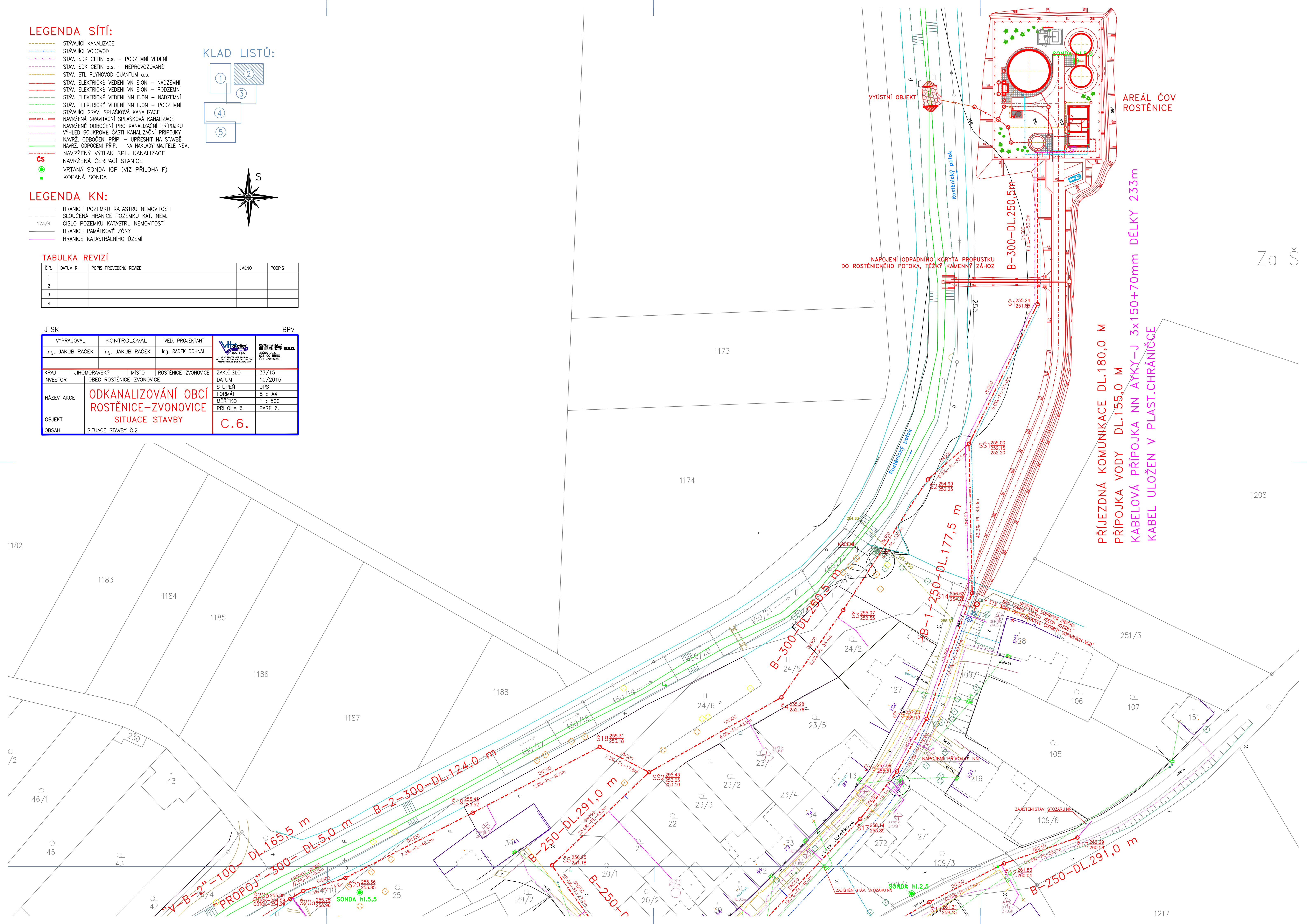
LEGENDA KN:

- HRANICE POZEMKU KATASTRU NEMOVITOSTÍ
- - - SLOUČENÁ HRANICE POZEMKU KAT. NEM.
- 123/4 ČÍSLO POZEMKU KATASTRU NEMOVITOSTÍ
- HRANICE PAMÁTKOVÉ ZÓNY
- HRANICE KATASTRÁLNÍHO ÚZEMÍ

TABULKA REVIZÍ

Č.R.	DATUM R.	POPIS PROVEDENÉ REVIZE	JMÉNO	PODPIS
1				
2				
3				
4				

JTSK		BPV	
VYPRACOVAL	KONTROLOVAL	VED. PROJEKTANT	
Ing. JAKUB RAČEK	Ing. JAKUB RAČEK	Ing. RADEK DOHNAL	
KRAJ	JIHOMORAVSKÝ	MÍSTO	ROSTĚNICE-ZVONOVICE
INVESTOR	OBEC ROSTĚNICE-ZVONOVICE	ZAK.ČÍSLO	37/15
NÁZEV AKCE	ODKANALIZOVÁNÍ OBCÍ ROSTĚNICE-ZVONOVICE SITUACE STAVBY	DATUM	10/2015
OBJEKT		STUPĚŇ	DPS
OBSAH		FORMÁT	8 x A4
		MĚŘÍTKO	1 : 500
		PŘÍLOHA č.	PARÉ č.
			C.6.



PŘÍJEZDNÁ KOMUNIKACE DL.180,0 M
PŘÍPOJKA VODY DL.155,0 M
KABELOVÁ PŘÍPOJKA NN AŤKY-J 3x150+70mm DÉLKY 233m
KABEL ULOŽEN V PLAST.CHRÁŇIČE

NAPOJENÍ ODPADNÍHO KORYTA PROPUSTKU DO ROSTĚNICKÉHO POTOKA, TĚŽKÝ KAMENNÝ ZÁHOZ

AREÁL ČOV ROSTĚNICE

Za š